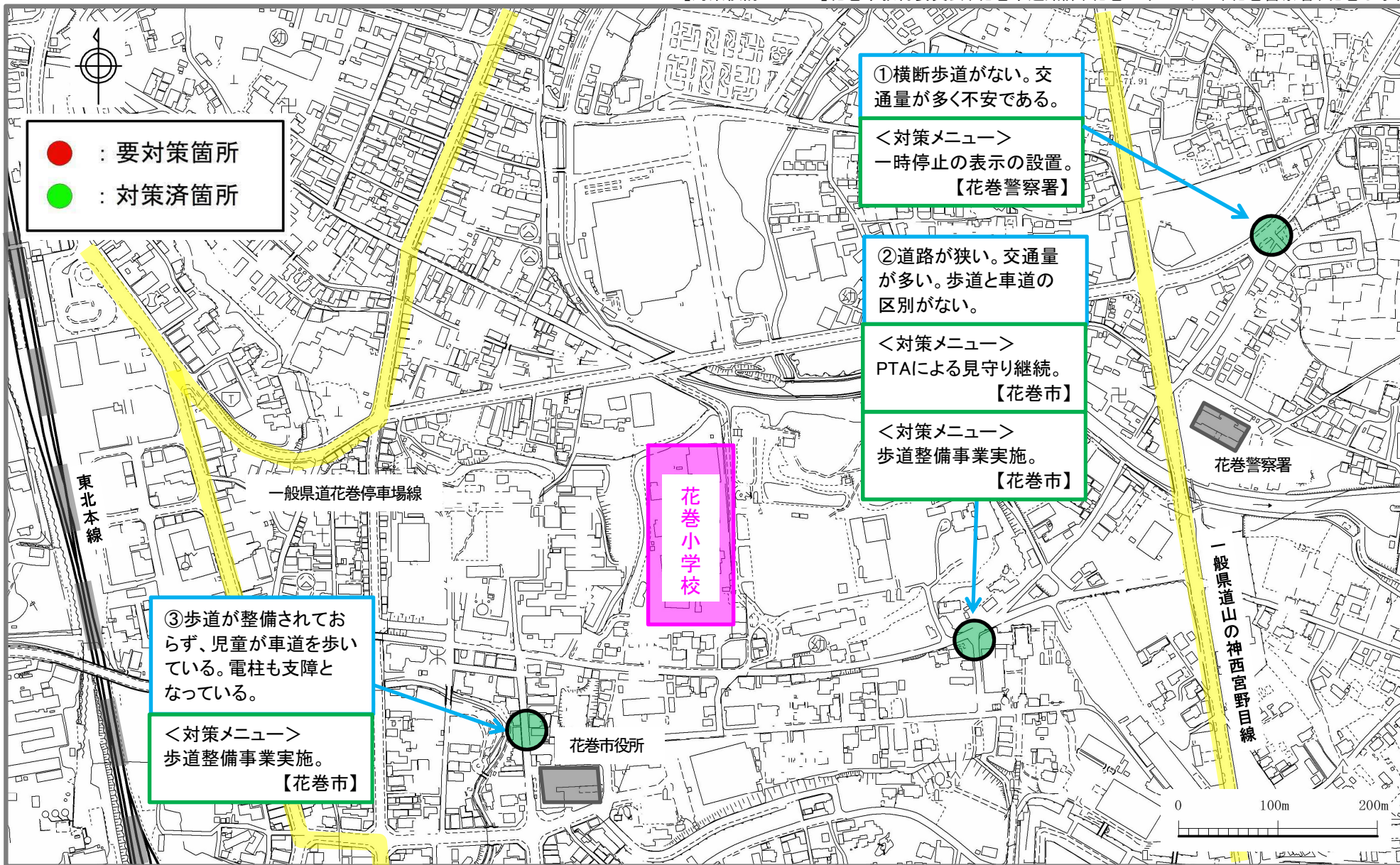


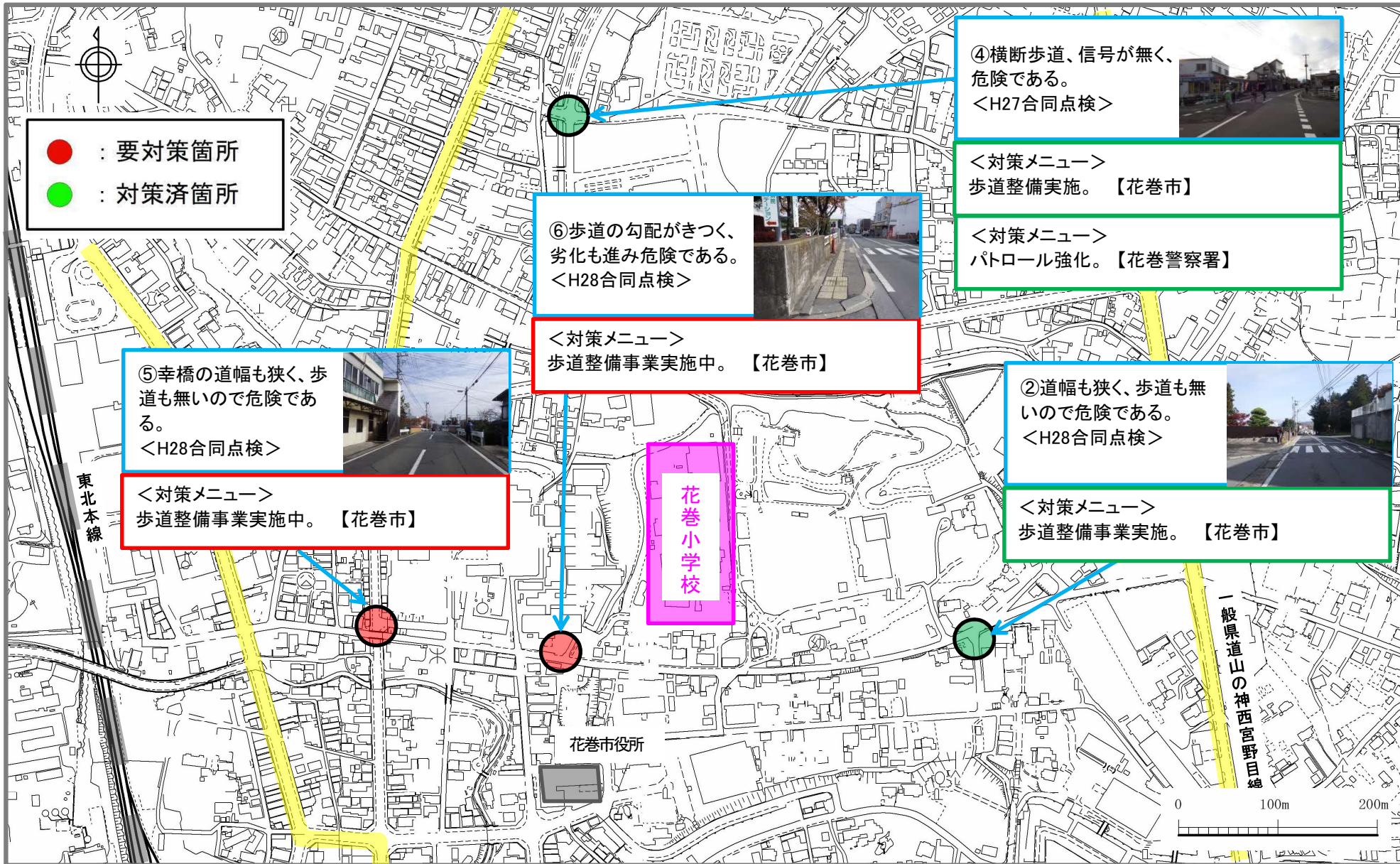
# 岩手県 花巻市 花巻小学校(その1) 通学路対策箇所図

【対策検討メンバー】花巻市教育委員会、花巻市道路課、花巻土木センター、花巻警察署、花巻小学校



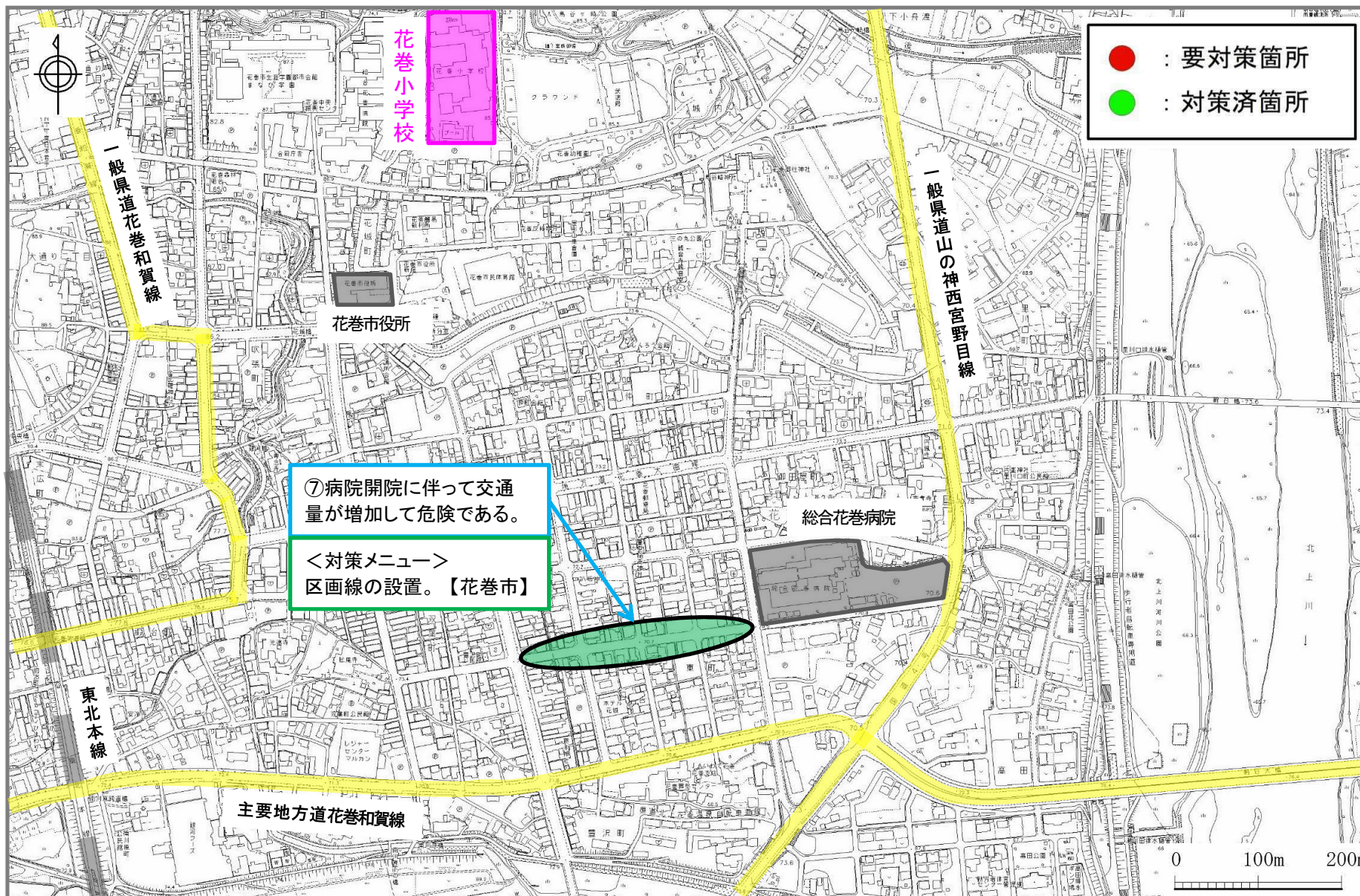
# 岩手県 花巻市 花巻小学校(その2) 通学路対策箇所図

【対策検討メンバー】花巻市教育委員会、花巻市道路課、花巻市市民生活総合相談センター、岩手河川国道事務所、花巻土木センター、花巻警察署、花巻小学校



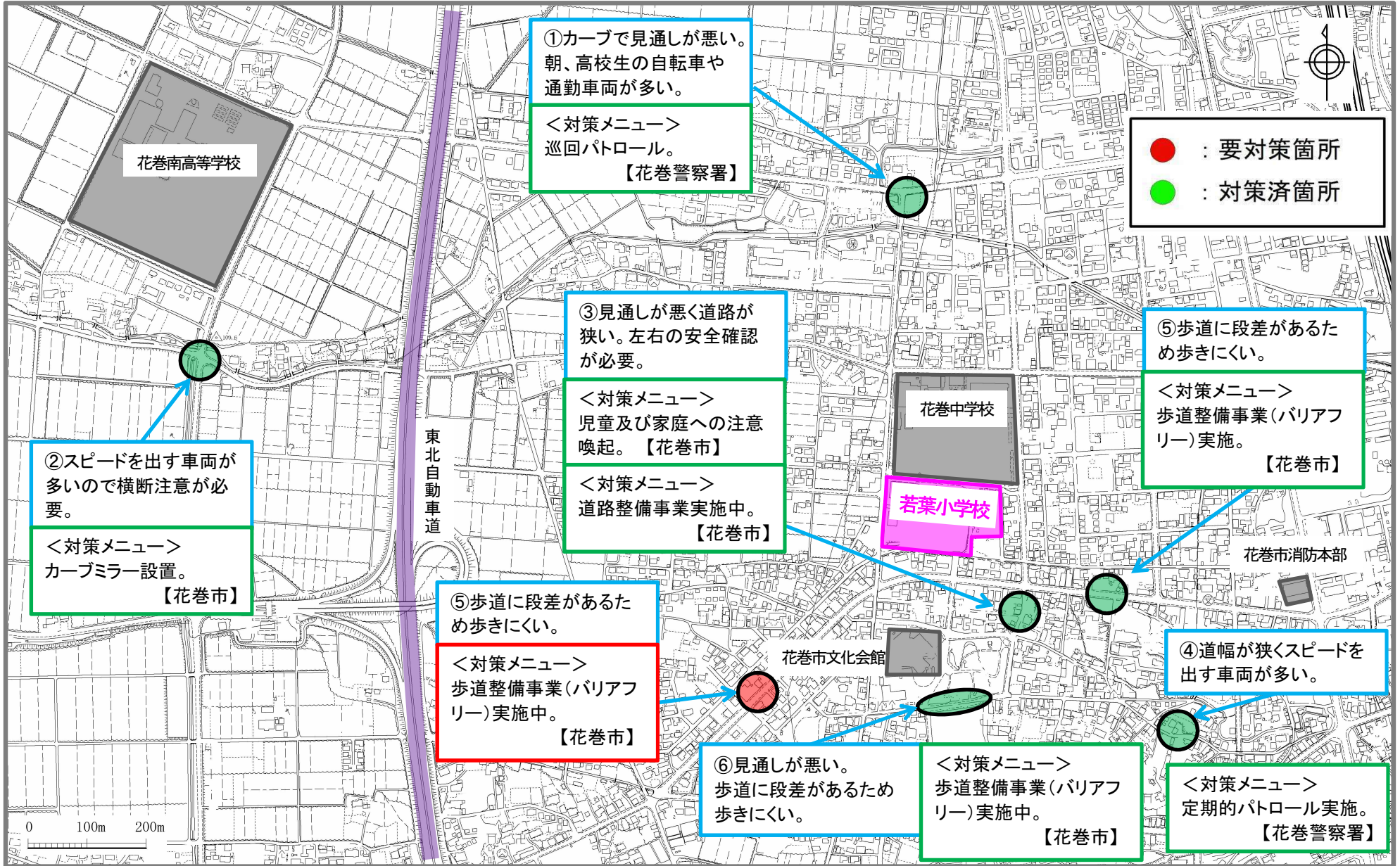
# 岩手県 花巻市 花巻小学校(その3) 通学路対策箇所図

【対策検討メンバー】花巻市教育委員会、花巻市道路課、花巻市市民生活総合相談センター、岩手河川国道事務所、花巻土木センター、花巻警察署、花巻小学校



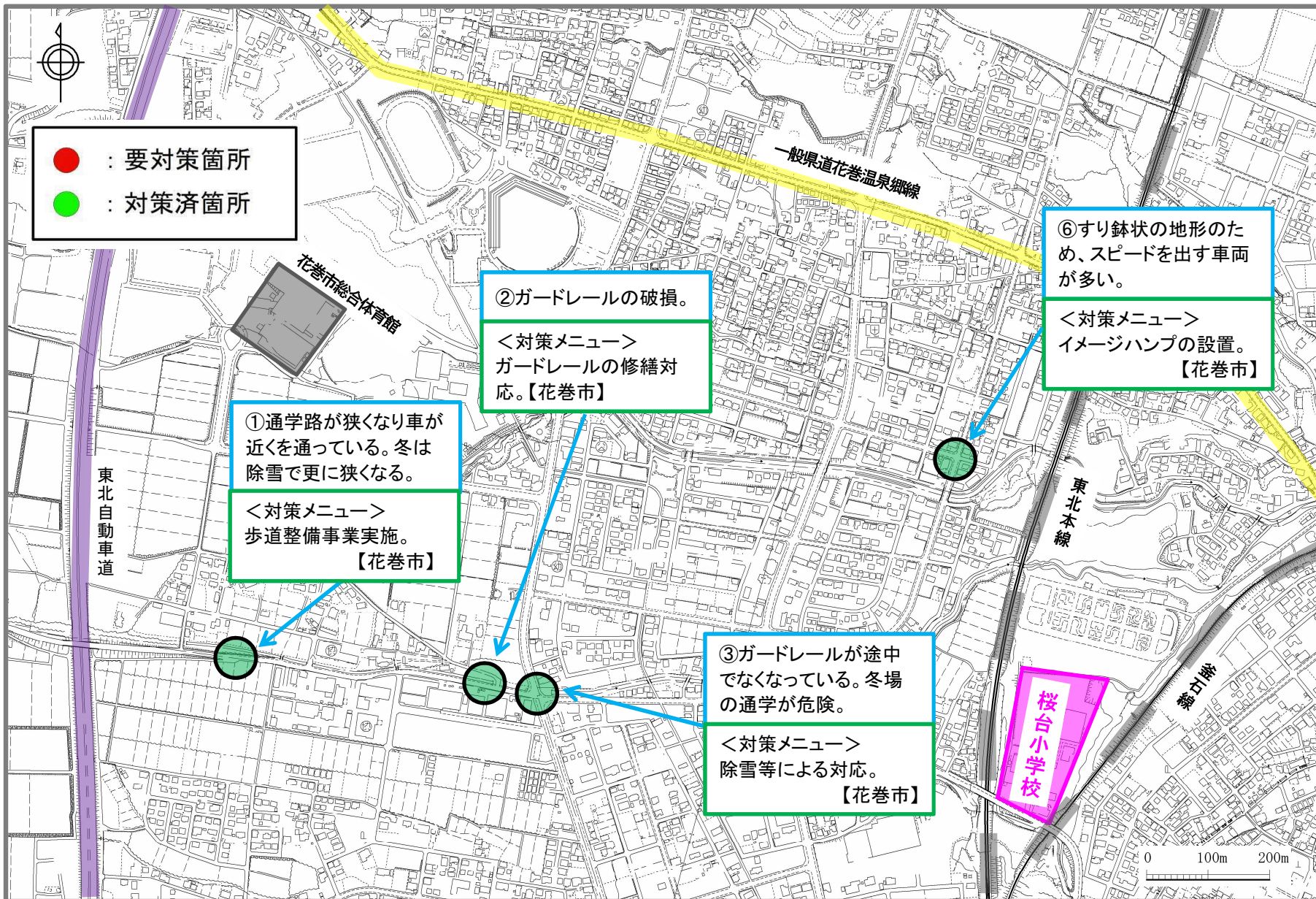
# 岩手県 花巻市 若葉小学校 通学路対策箇所図

【対策検討メンバー】花巻市教育委員会、花巻市道路課、花巻土木センター、花巻警察署、若葉小学校



# 岩手県 花巻市 桜台小学校(その1) 通学路対策箇所図

【対策検討メンバー】花巻市教育委員会、花巻市道路課、花巻土木センター、花巻警察署、桜台小学校

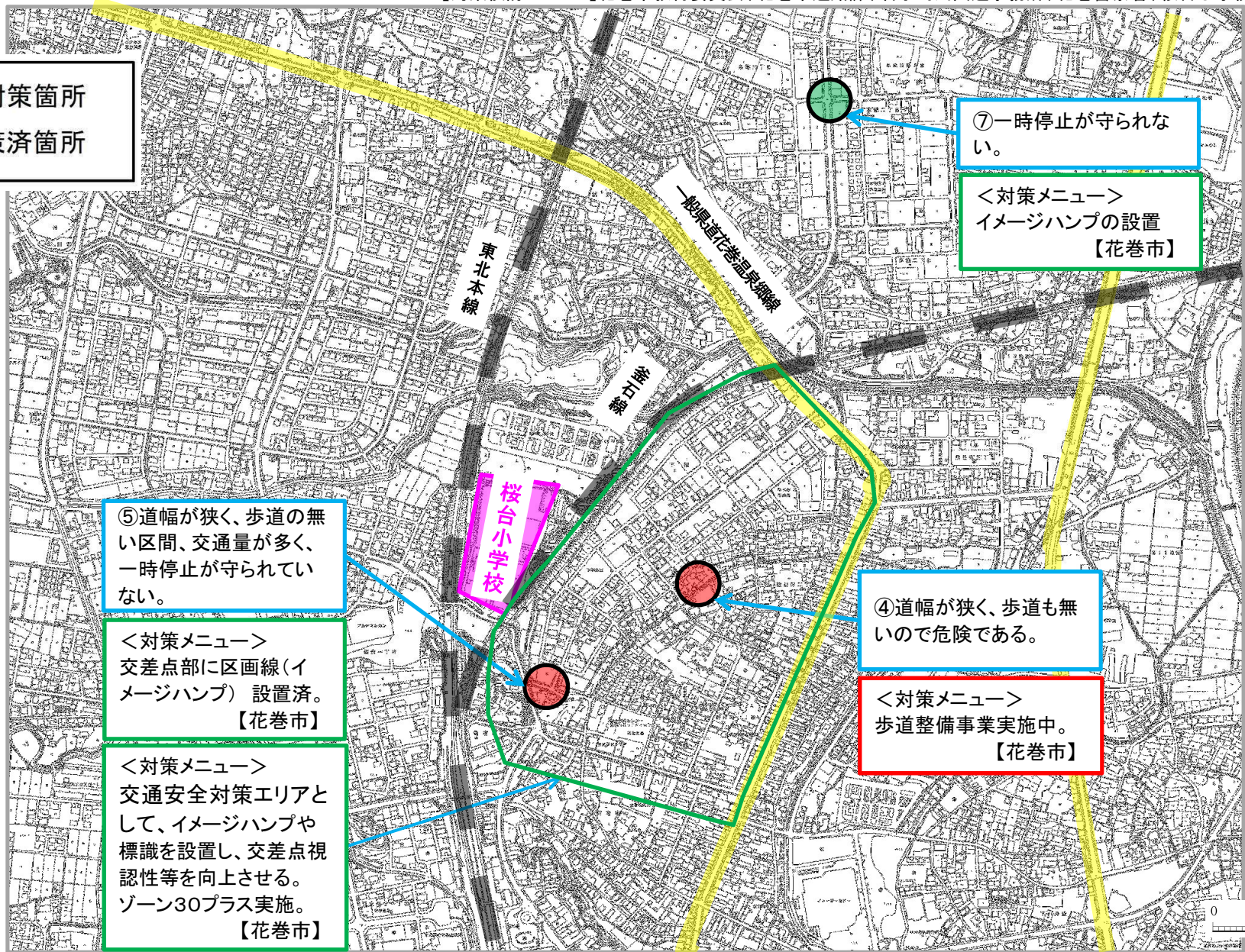


# 岩手県 花巻市 桜台小学校(その2) 通学路対策箇所図

【対策検討メンバー】花巻市教育委員会、花巻市道路課、岩手河川国道事務所、花巻警察署、桜台小学校



- : 要対策箇所
- : 対策済箇所



⑤道幅が狭く、歩道の無い区間、交通が多く、一時停止が守られていない。

<対策メニュー>  
交差点部に区画線(イメージハンプ)設置済。  
【花巻市】

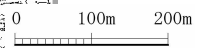
<対策メニュー>  
交通安全対策エリアとして、イメージハンプや標識を設置し、交差点視認性等を向上させる。ゾーン30プラス実施。  
【花巻市】

④道幅が狭く、歩道も無いので危険である。

<対策メニュー>  
歩道整備事業実施中。  
【花巻市】

⑦一時停止が守られない。

<対策メニュー>  
イメージハンプの設置  
【花巻市】

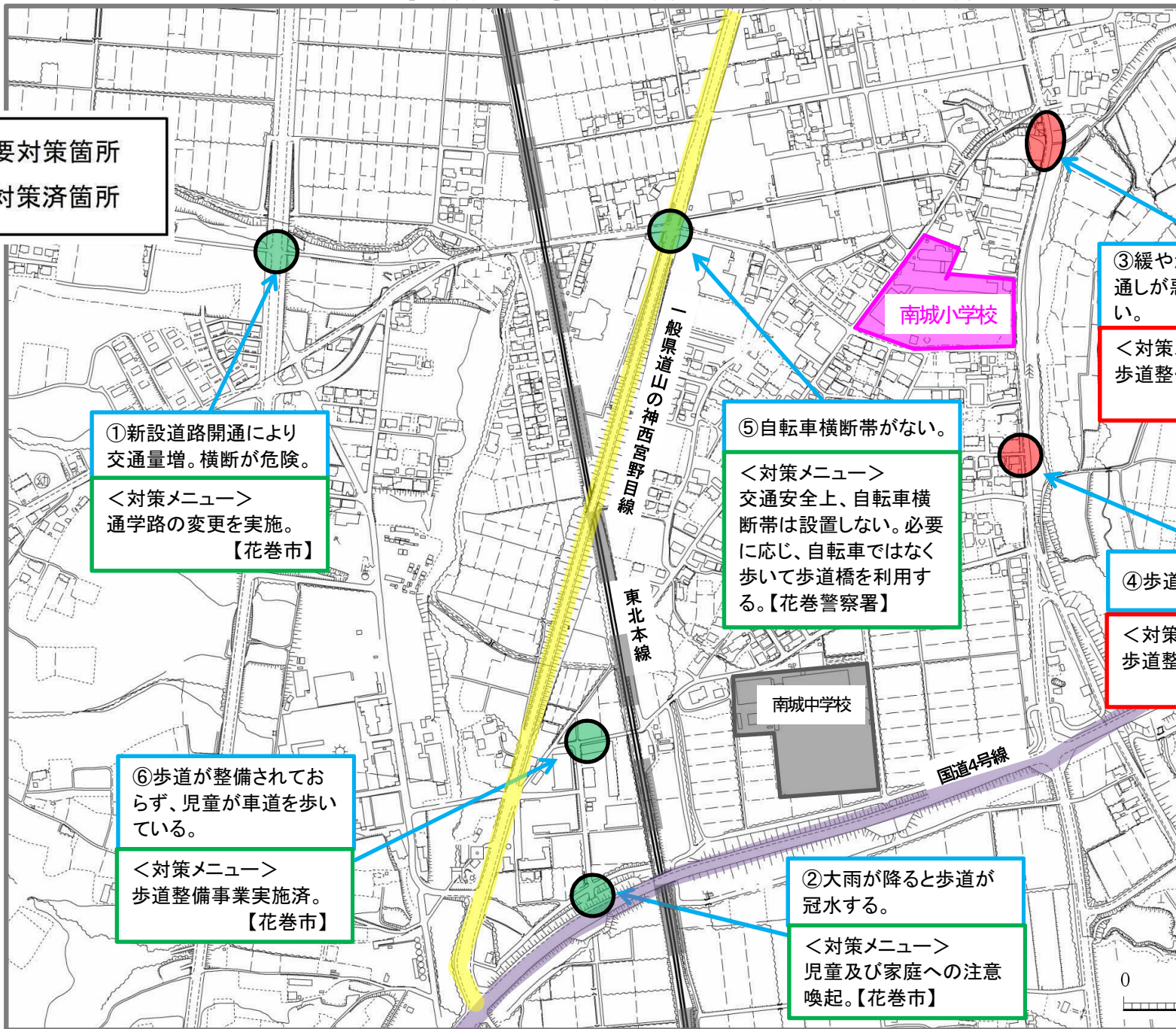


# 岩手県 花巻市 南城小学校(その1) 通学路対策箇所図

【対策検討メンバー】花巻市教育委員会、花巻市道路課、岩手河川国道事務所、花巻土木センター、花巻警察署、南城小学校



- : 要対策箇所
- : 対策済箇所



①新設道路開通により  
交通量増。横断が危険。  
＜対策メニュー＞  
通学路の変更を実施。  
【花巻市】

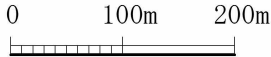
⑥歩道が整備されてお  
らず、児童が車道を歩い  
ている。  
＜対策メニュー＞  
歩道整備事業実施済。  
【花巻市】

⑤自転車横断帯がない。  
＜対策メニュー＞  
交通安全上、自転車横  
断帯は設置しない。必要  
に応じ、自転車ではなく  
歩いて歩道橋を利用す  
る。【花巻警察署】

②大雨が降ると歩道が  
冠水する。  
＜対策メニュー＞  
児童及び家庭への注意  
喚起。【花巻市】

③緩やかなカーブで見  
通しが悪い。歩道が狭  
い。  
＜対策メニュー＞  
歩道整備事業実施中。  
【花巻市】

④歩道が狭い。  
＜対策メニュー＞  
歩道整備事業実施中。  
【花巻市】



# 岩手県 花巻市 南城小学校(その2) 通学路対策箇所図

【対策検討メンバー】花巻市教育委員会、花巻市道路課、岩手河川国道事務所、花巻土木センター、花巻警察署、南城小学校



- : 要対策箇所
- : 対策済箇所

