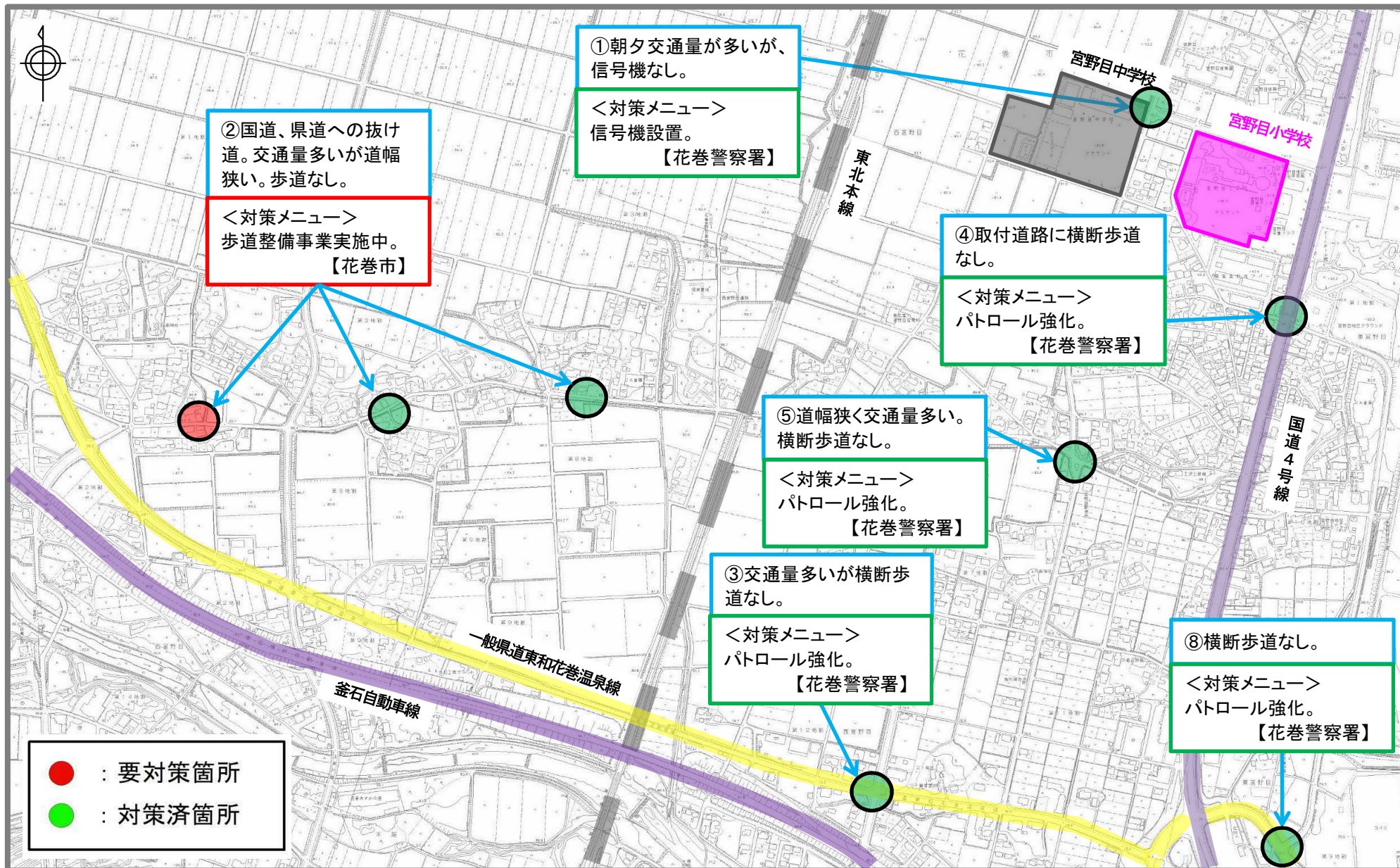


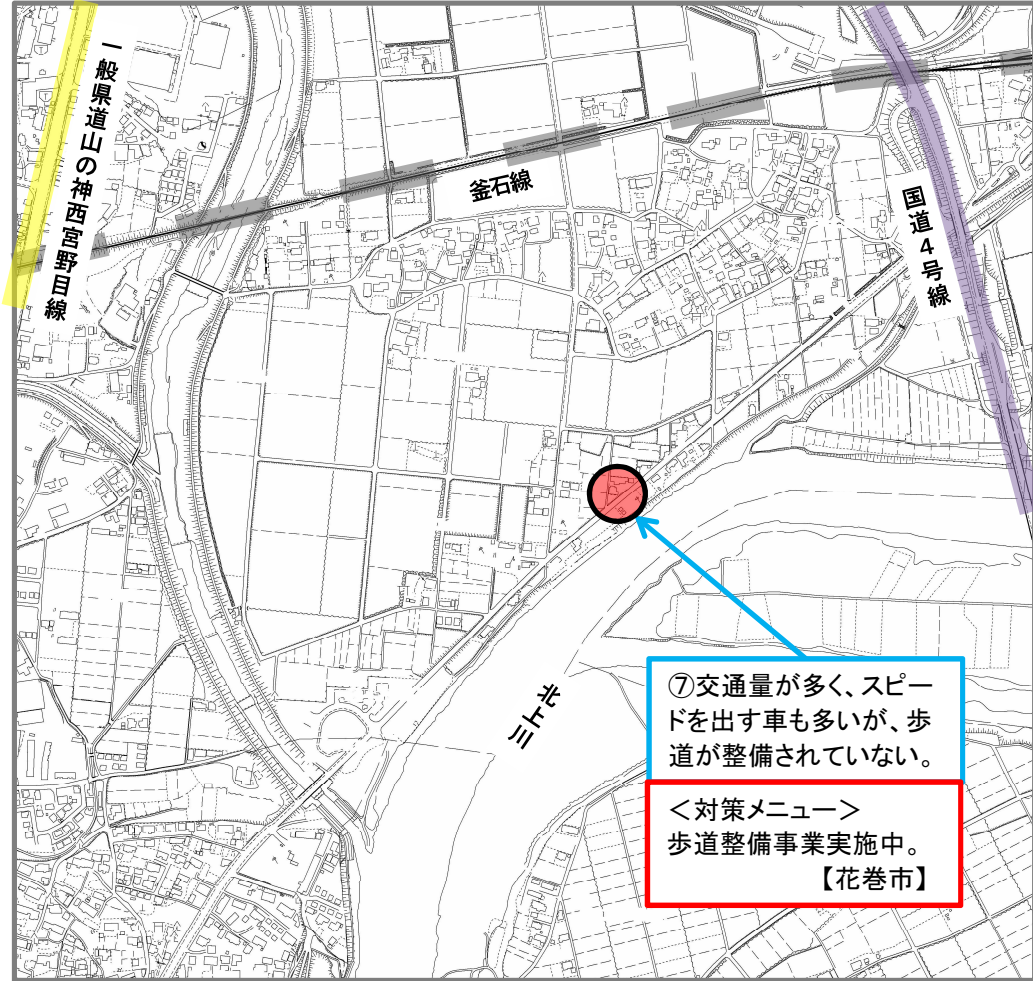
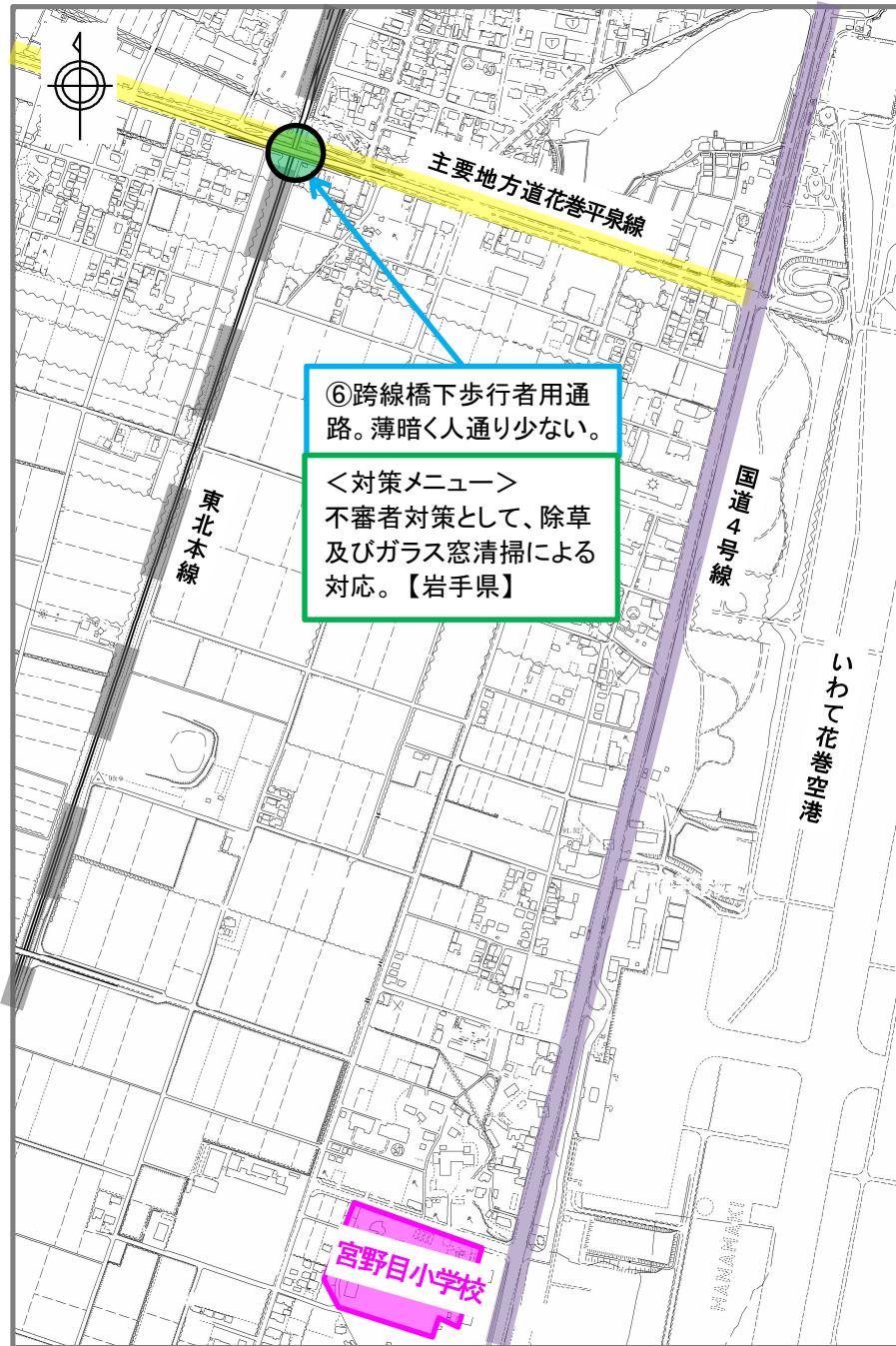
岩手県 花巻市 宮野目小学校(その1) 通学路対策箇所図

【対策検討メンバー】花巻市教育委員会、花巻市道路課、岩手河川国道事務所、花巻土木センター、花巻警察署、地域住民代表、宮野目小学校



岩手県 花巻市 宮野目小学校(その2) 通学路対策箇所図

【対策検討メンバー】花巻市教育委員会、花巻市道路課、岩手河川国道事務所、花巻土木センター、花巻警察署、地域住民代表、宮野目小学校

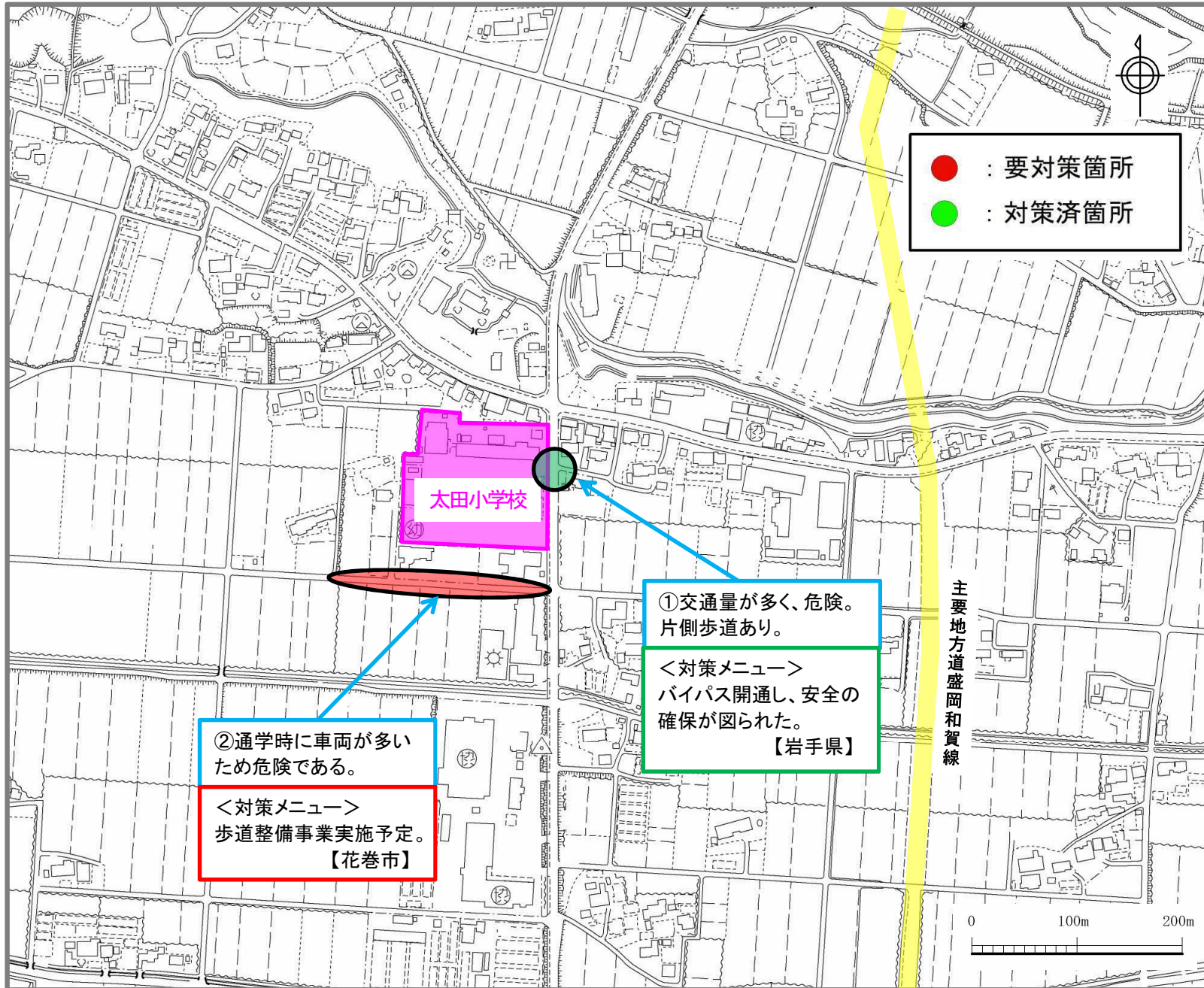


- : 要対策箇所
- : 対策済箇所

0 100m 200m

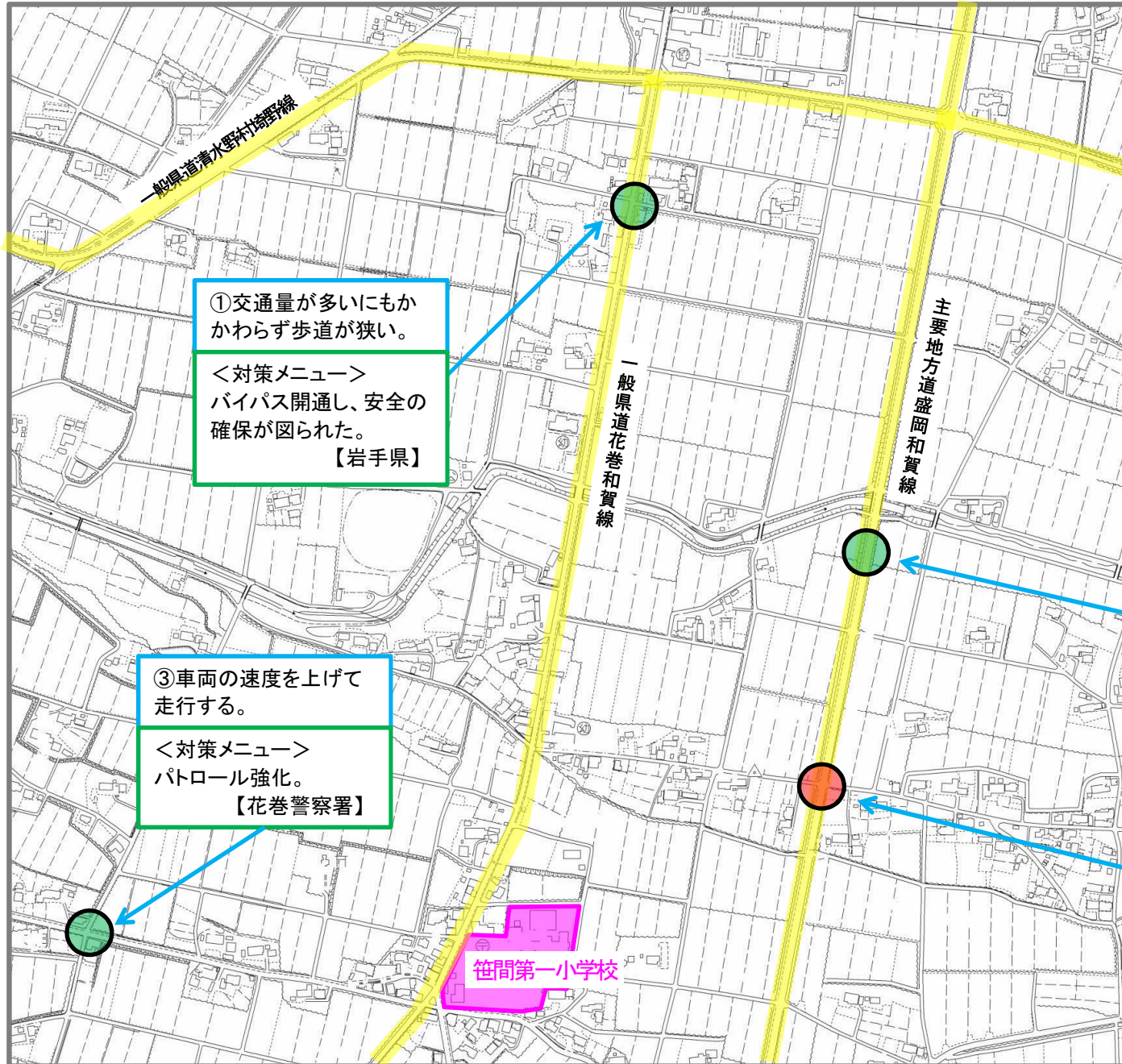
岩手県 花巻市 太田小学校 通学路対策箇所図

【対策検討メンバー】花巻市教育委員会、花巻市道路課、花巻土木センター、花巻警察署、太田小学校



岩手県 花巻市 笹間第一小学校 通学路対策箇所図

【対策検討メンバー】花巻市教育委員会、花巻市道路課、花巻土木センター、花巻警察署、笹間第一小学校




- : 要対策箇所
- : 対策済箇所

①交通量が多いにもかかわらず歩道が狭い。
<対策メニュー>
バイパス開通し、安全の確保が図られた。
【岩手県】

③車両の速度を上げて走行する。
<対策メニュー>
パトロール強化。
【花巻警察署】

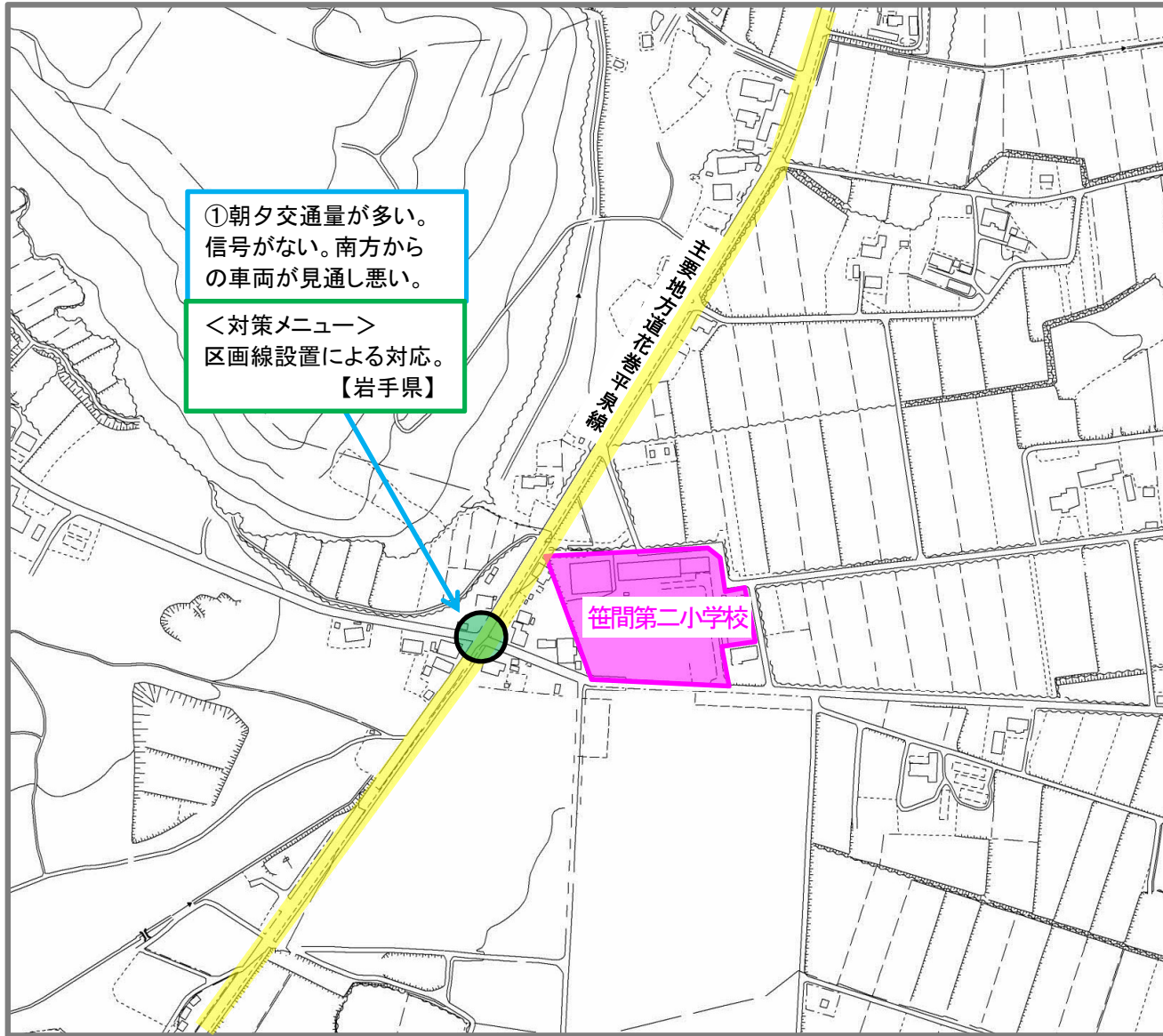
②横断歩道が少ない。横断歩道のないところを渡る。
<対策メニュー>
パトロール強化。
【花巻警察署】

④横断する際に車両が止まらない。
<対策メニュー>
信号機の設置。
【花巻警察署】



岩手県 花巻市 旧笹間第二小学校 通学路対策箇所図

【対策検討メンバー】花巻市教育委員会、花巻市道路課、花巻土木センター、花巻警察署、笹間第二小学校
R5笹間第一小学校と統合



- : 要対策箇所
- : 対策済箇所

