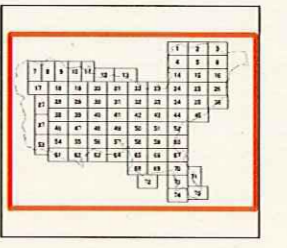

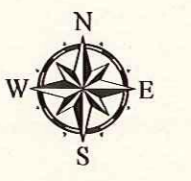


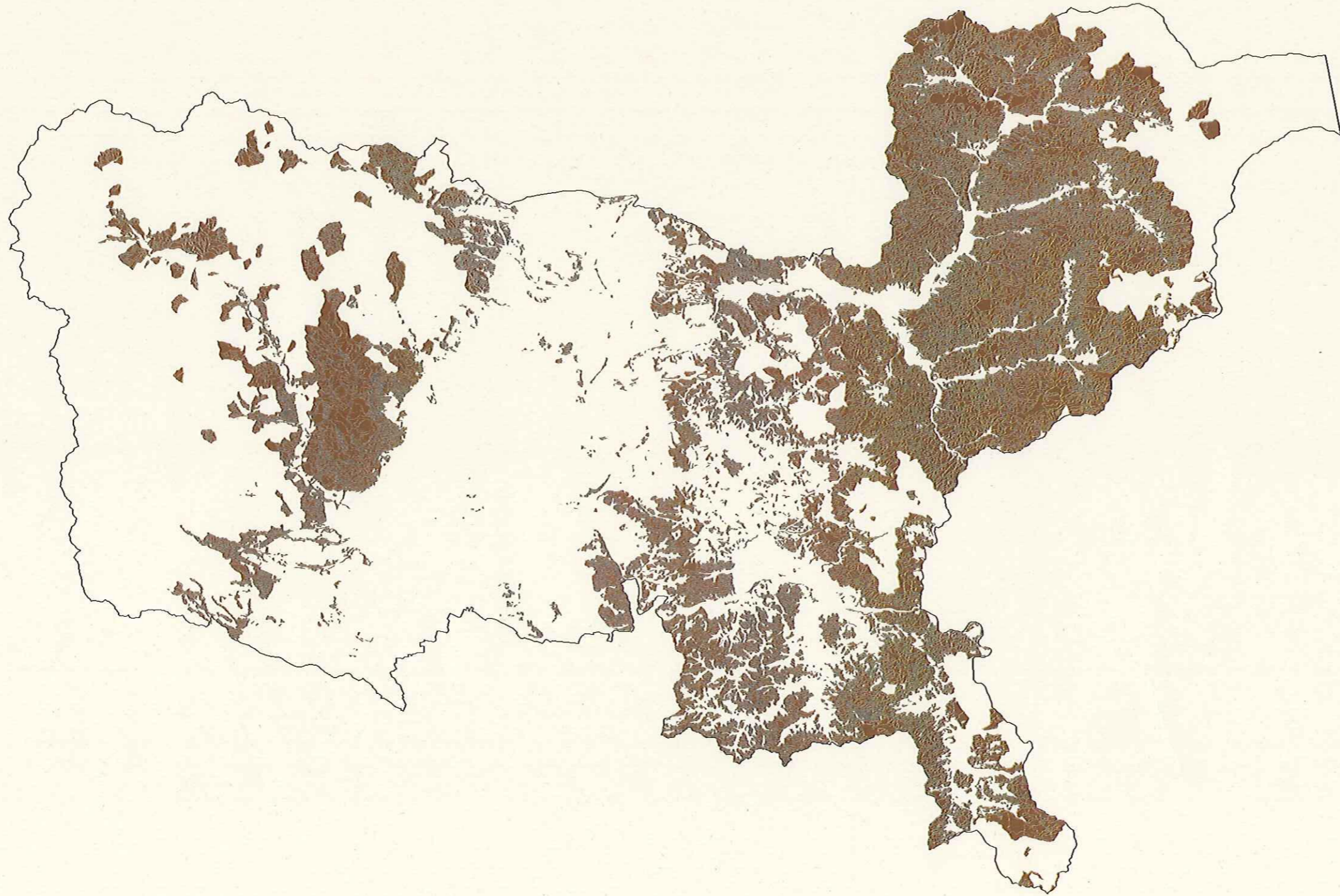
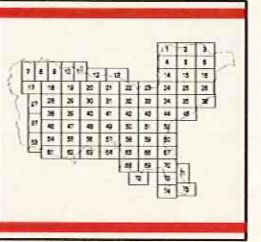
鳥獣害防止森林区域



- 凡例**
- スキ1-15
 - スキ16-35
 - スキ36-
 - スキ(混)
 - アカマツ1-15
 - アカマツ16-35
 - アカマツ36-
 - アカマツ(混)
 - カラマツ1-15
 - カラマツ16-35
 - カラマツ36-
 - カラマツ(混)
 - その他針葉樹1-15
 - その他針葉樹16-35
 - その他針葉樹36-
 - その他針葉樹(混)
 - その他広葉樹
 - その他
 - 水源涵養
 - 災害防止/土壌保全
 - 快適環境形成
 - 保健文化
 - 木材生産
 - 白地
 - 林班
 - 小班
 - 施業班




森林資源管理図



凡例

- スキ1-15
- スキ16-35
- スキ36-
- スキ(混)
- アカマツ1-15
- アカマツ16-35
- アカマツ36-
- アカマツ(混)
- カラマツ1-15
- カラマツ16-35
- カラマツ36-
- カラマツ(混)
- その他針葉樹1-15
- その他針葉樹16-35
- その他針葉樹36-
- その他針葉樹(混)
- その他広葉樹
- その他
- 水源涵養
- 災害防止/土壌保全
- 快適環境形成
- 保健文化
- 木材生産
- 白地
- 林班
- 小班
- 施業班



0 3,700 7,400 11,100 14,800 18,500 メートル

・「この図面は、森林資源把握の目的で作成されており、土地の所在、森林所有者等を確認するためのものではありません。」
 ・「この図面は、許可なく複製、譲渡、貸与することを禁じます。」
 ・「この地図の作成に当たっては、国土地理院長の承認を得て、同院発行の数値地図(国土基本情報)電子国土基本図(地図情報)を使用した。(承認番号 平26情使、第484号)」

(C)GeoEye (C)日本スペースイメージング(株) (C)Digital Globe, Inc. All Rights Reserved