


上太田目標地図

柴林・折沼 N

山関

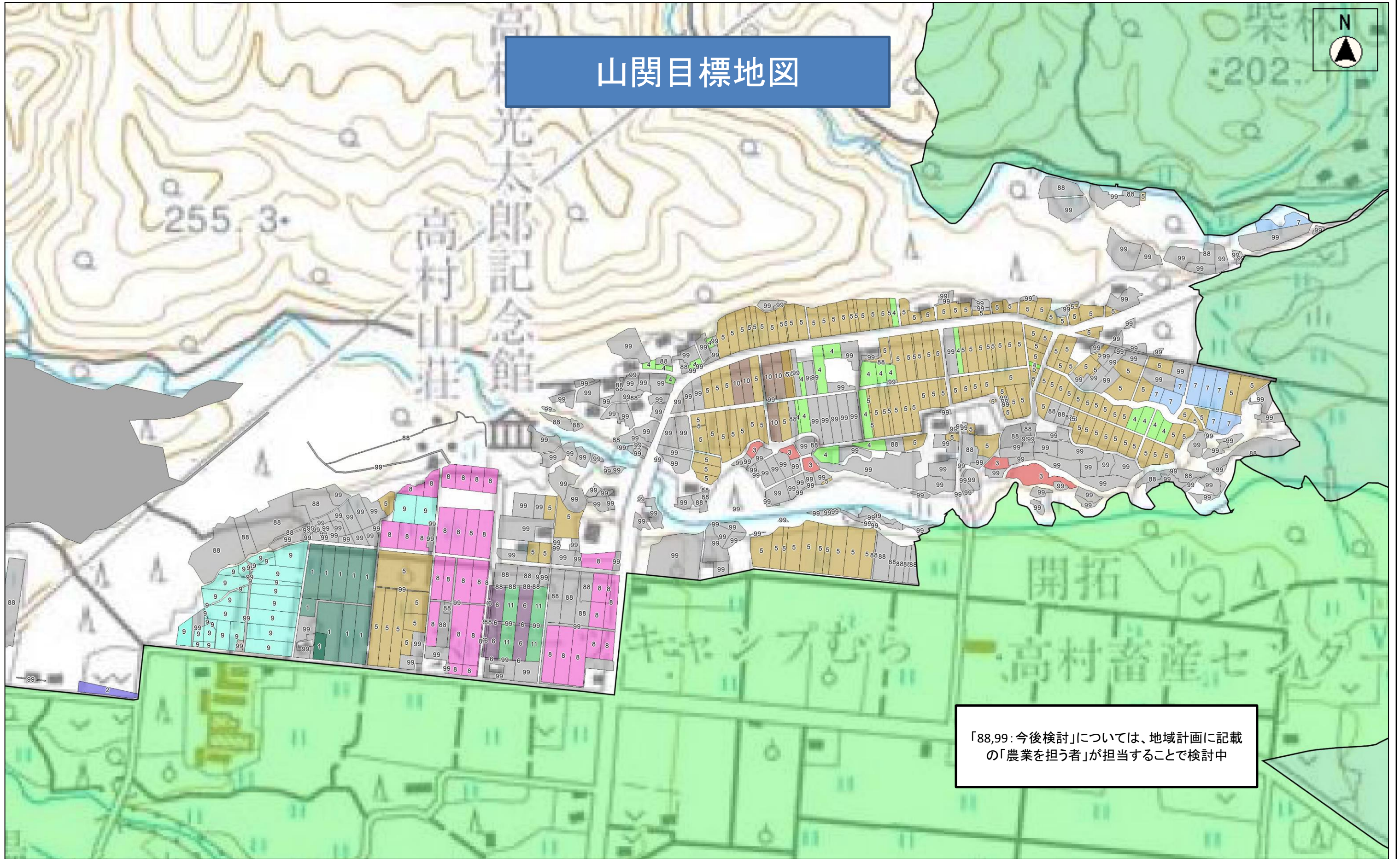
「88,99:今後検討」については、地域計画に記載の「農業を担う者」が担当することで検討中

縮尺 1 : 11000



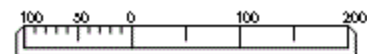


# 山関目標地図




「88,99:今後検討」については、地域計画に記載の「農業を担う者」が担当することで検討中

縮尺 1 : 7000



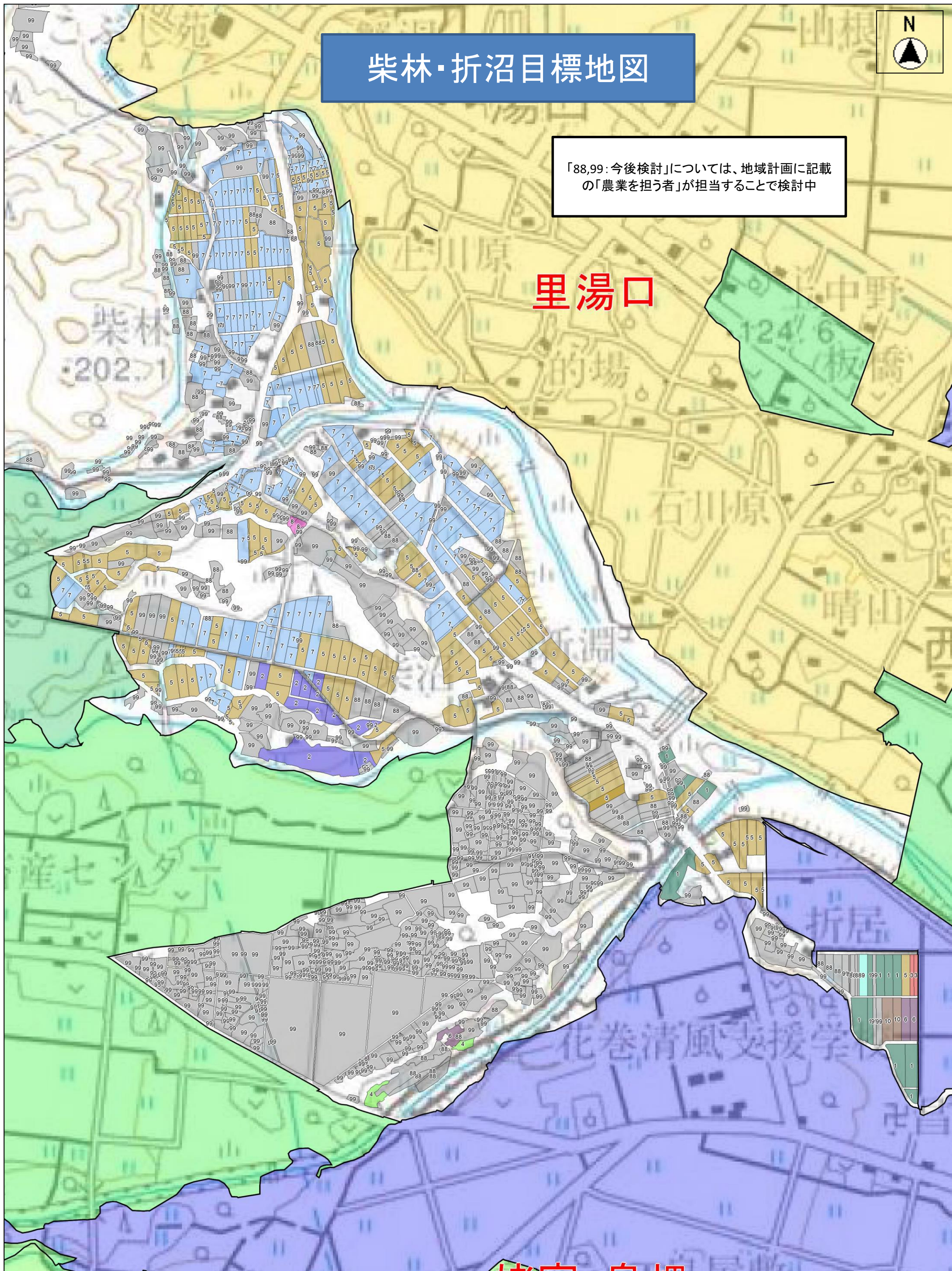


# 柴林・折沼目標地図




「88,99:今後検討」については、地域計画に記載の「農業を担う者」が担当することで検討中

## 里湯口

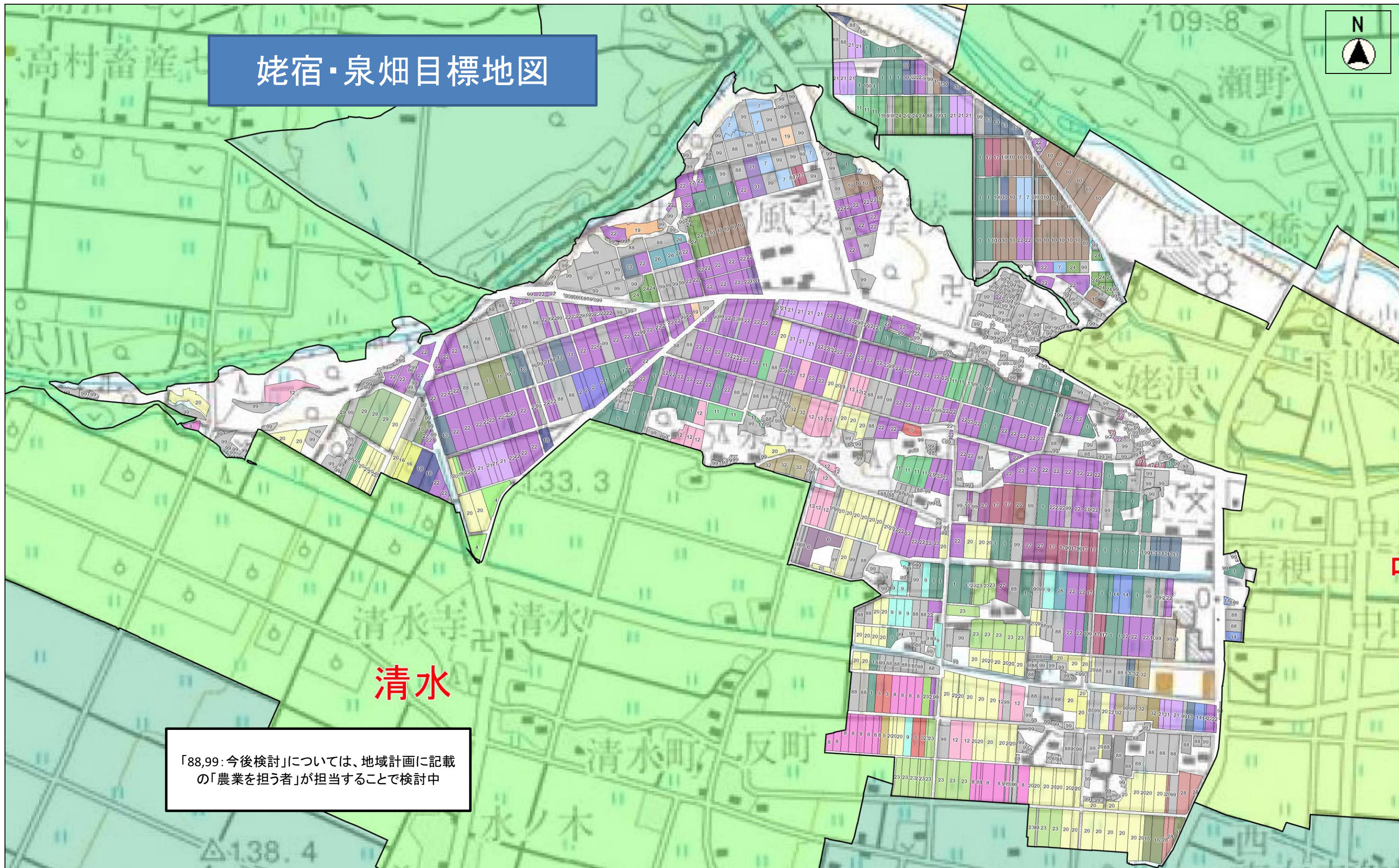


縮尺 1 : 8000






姥宿・泉畑目標地図



「88,99: 今後検討」については、地域計画に記載の「農業を担う者」が担当することで検討中

縮尺 1 : 9000





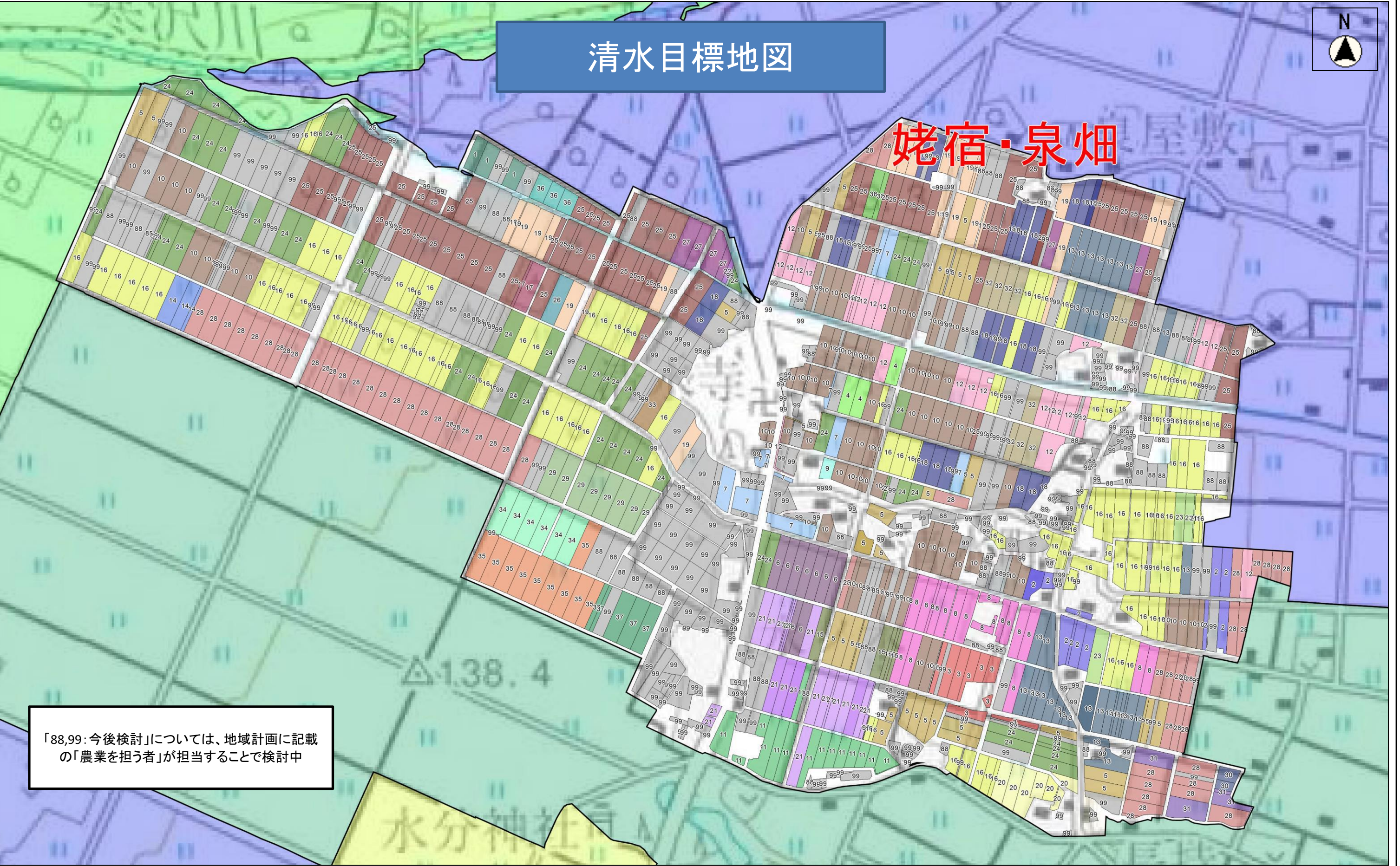

清水目標地図



姥宿・泉畑

「88,99: 今後検討」については、地域計画に記載の「農業を担う者」が担当することで検討中

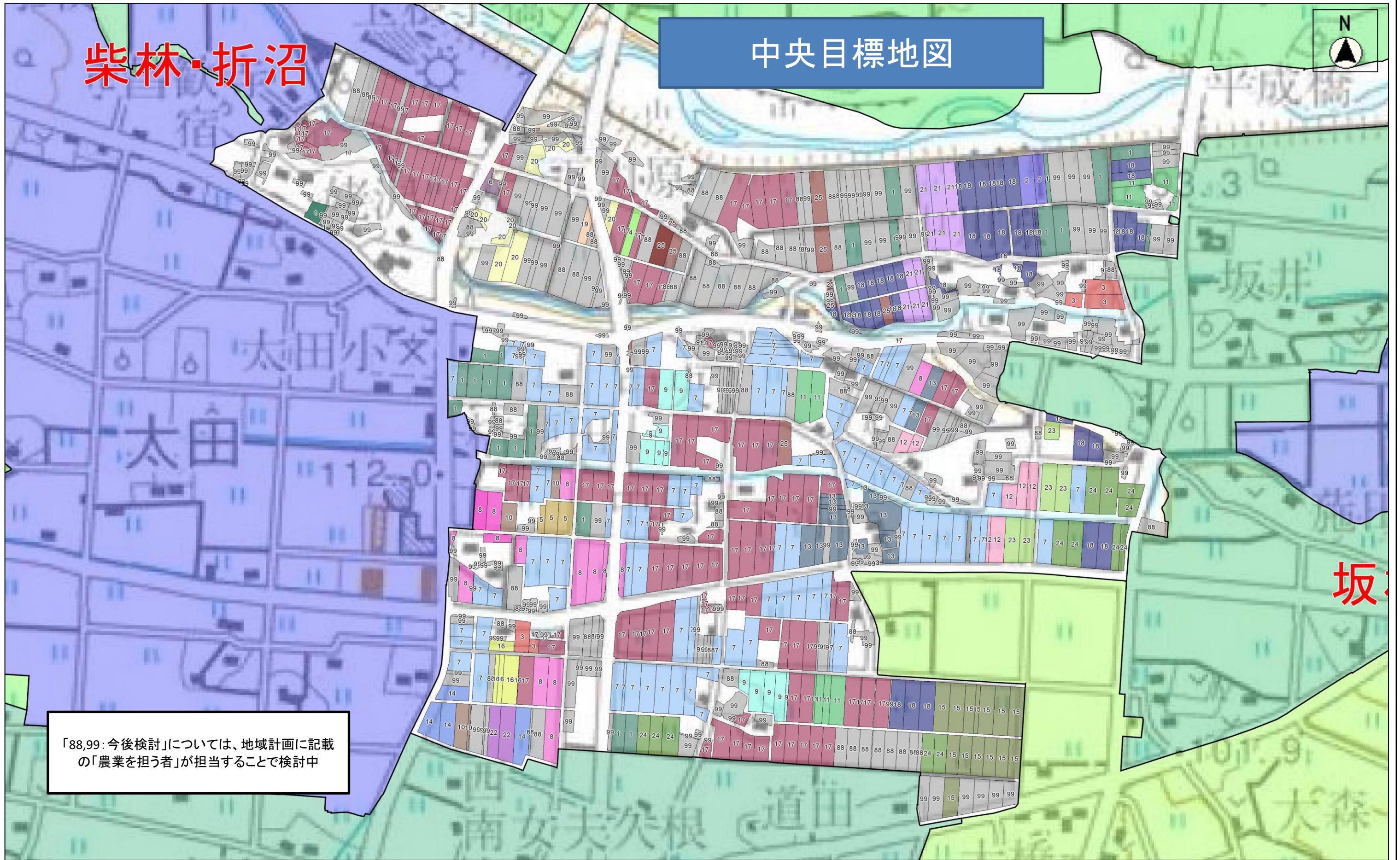
縮尺 1 : 7000





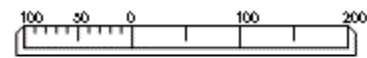
# 柴林・折沼

## 中央目標地図



「88,99:今後検討」については、地域計画に記載の「農業を担う者」が担当することで検討中

縮尺 1 : 7000






# 下坂井目標地図



「88,99:今後検討」については、地域計画に記載の「農業を担う者」が担当することで検討中

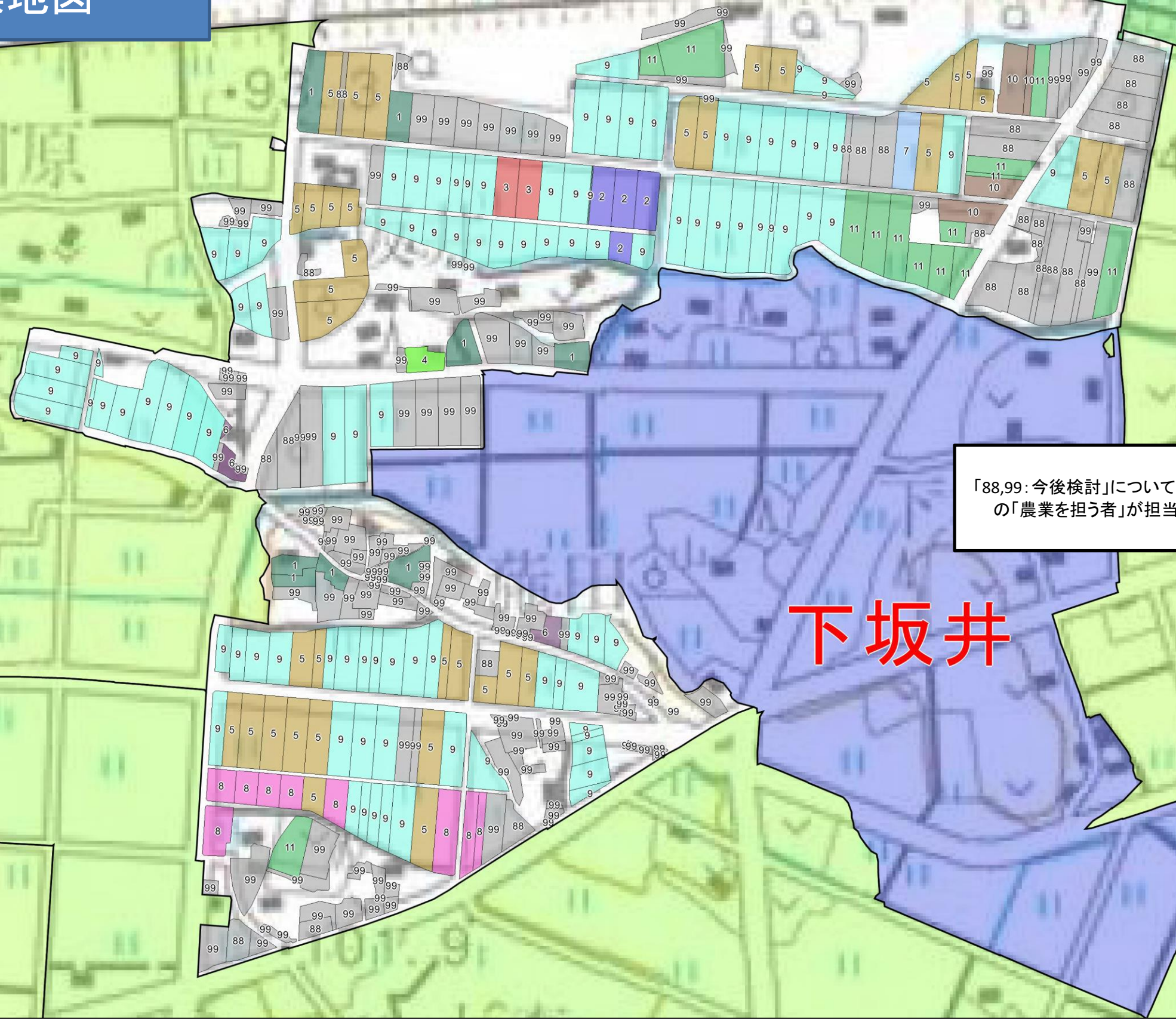
## 坂杉

縮尺 1 : 5000





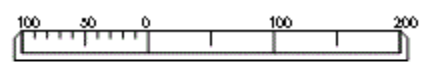
坂杉目標地図



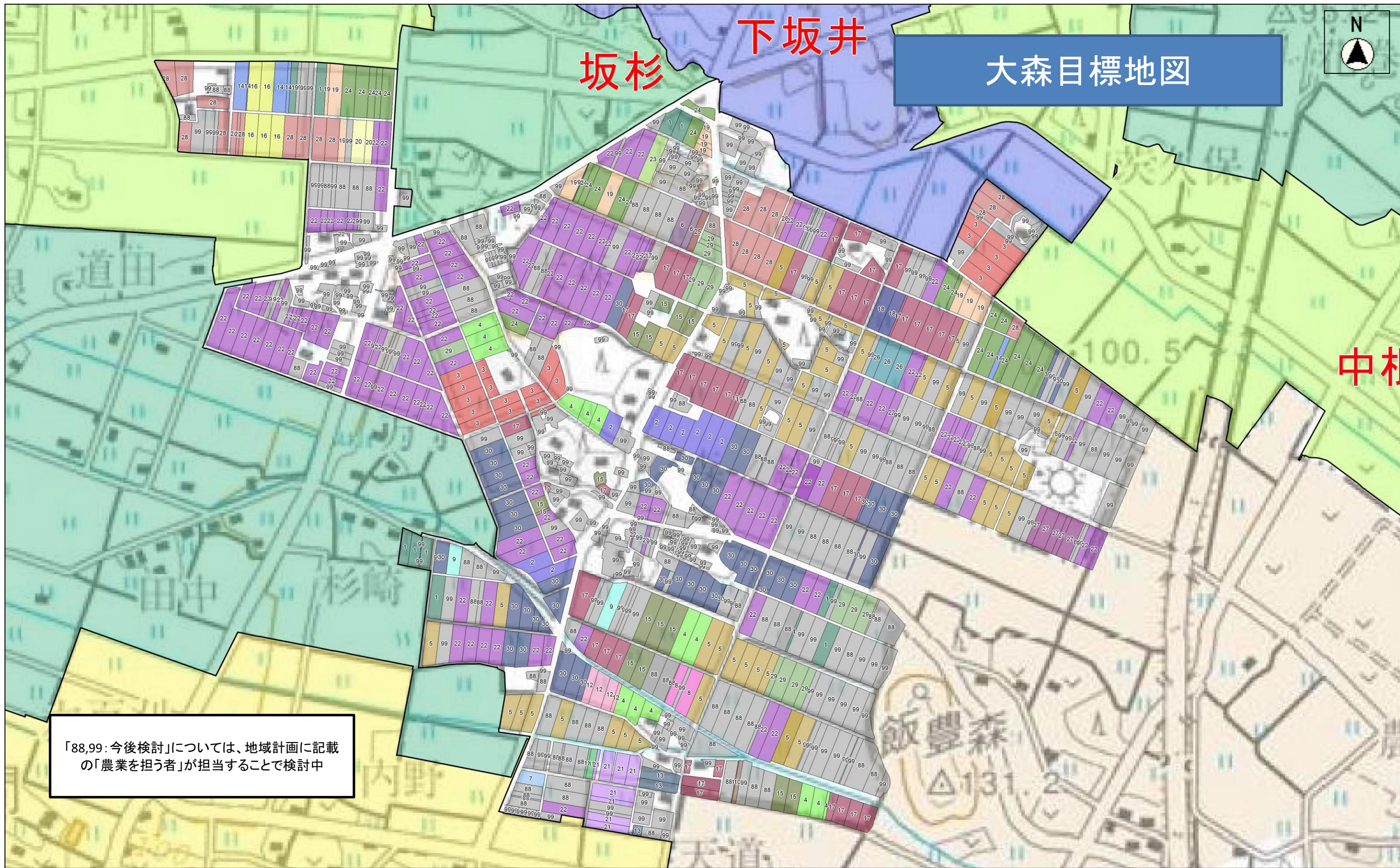
「88,99: 今後検討」については、地域計画に記載の「農業を担う者」が担当することで検討中

下坂井

縮尺 1 : 6000







「88,99: 今後検討」については、地域計画に記載の「農業を担う者」が担当することで検討中

